

TRV 2023/124198
Bilaga 2 Kartor, spårlayout

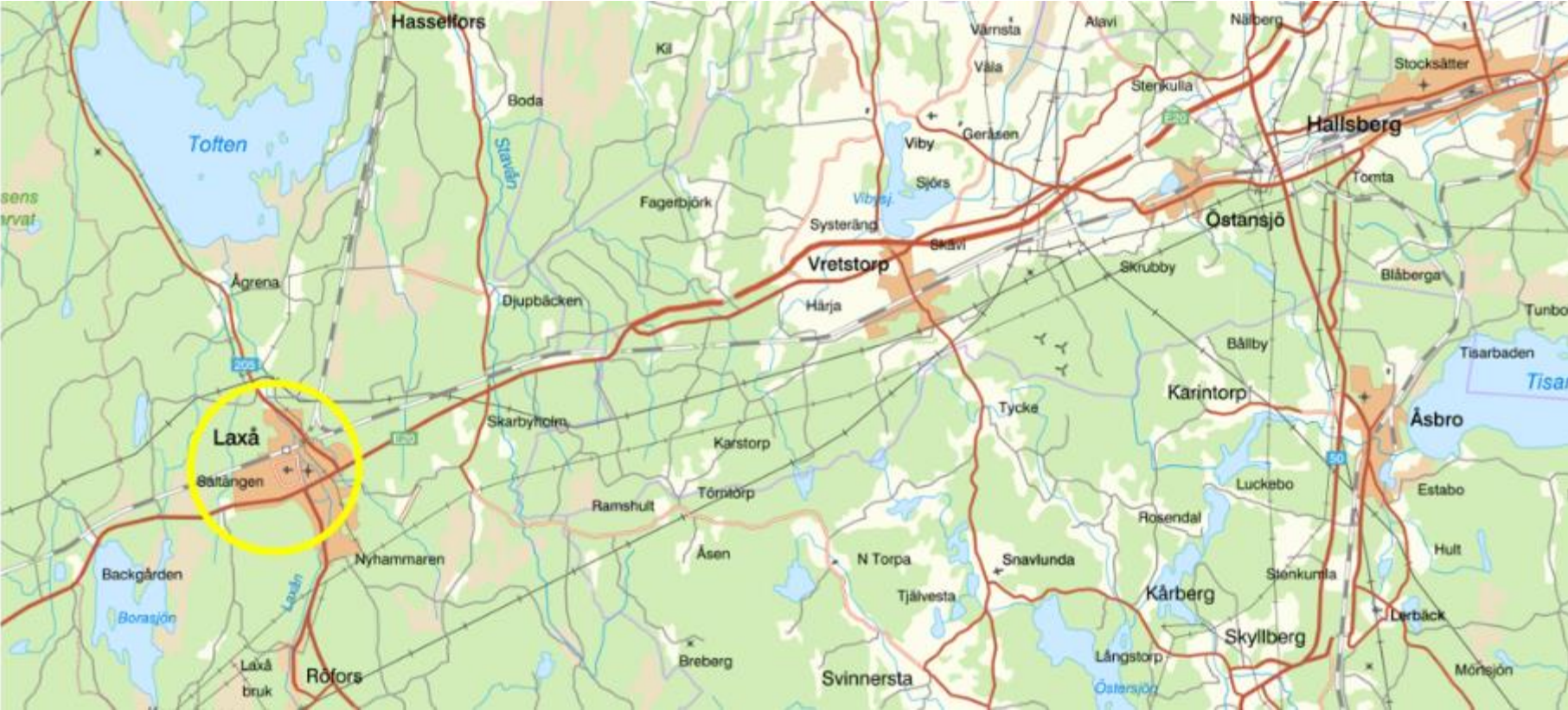


Bild från baninformationssystemet BIS,
Järnvägsanläggningsdelar som föreslås läggas ner och ersättas med ny spårlayout.

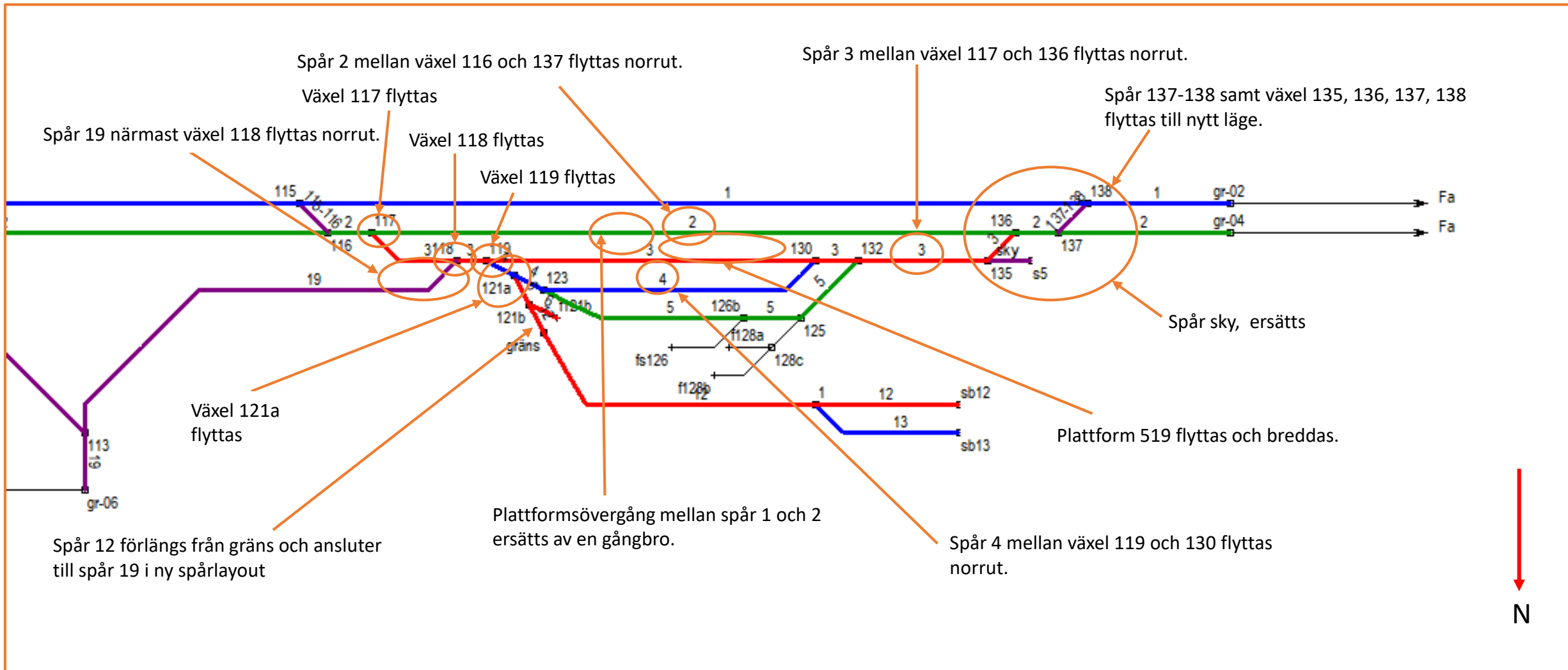
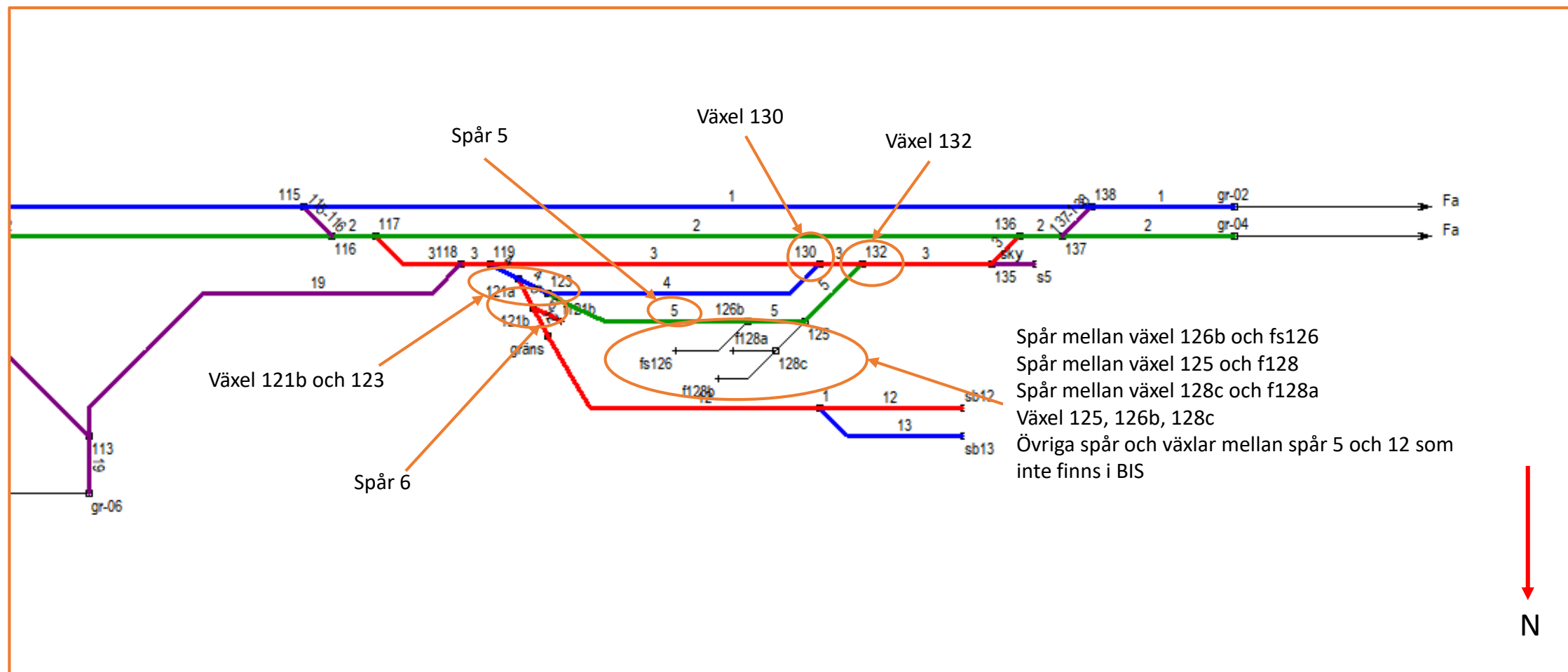


Bild från baninformationssystemet BIS,
Järnvägsanläggningsdelar som föreslås läggas ner och inte ersätts i den nya spårlayouten



TRV 2023/124198

Kompletterade bild över spår, mellan spår 5 och 12, som föreslås läggas ner och inte ersättas



Jämförelsebild, före och efter ombyggnationen av bangården.

Streckad svart linje visar befintlig spårlayout, färgade linjer visar nya spårlayouten.
För möjlighet att se mer i detalj, se bilaga 3.

